








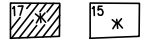
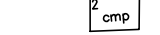


Условные обозначения:

-  Устанавливаемые красные линии для строительства линейного объекта (газопровода)
Совпадает с границей зон планируемого размещения объекта капитального строительства
-  Территория, предназначенная для строительства линейного объекта (газопровода)
-  Граница зон планируемого размещения объекта капитального строительства, находящихся на территории собственников
-  Существующий водопровод
-  Существующая канализация
-  Линия ЛЭП 0,4 кВ
-  Линия связи подземные
-  Граница кадастровых земельных участков
-  Граница кадастровых кварталов
-  Существующие объекты капитального строительства
-  Объекты незавершенного строительства

37:04:000000:265:3У2
(S=132,6 м²)
Земли лесного фонда
в аренде у ООО "Ивресурс"

37:04:030918:62
(S=2622,2 м²)
для ведения сельскохозяйственного
производства
ЗАО "Холдинговая компания "Марк -
Контракт"

Инв. № подл.	Погр. и дата	Взам. инв. №

					Контракт №8\н - ППТиПМТ			
					Документация по планировке территории с целью строительства линейного объекта: Строительство распределительных газопроводов с.Заречный, д.Мартыниха, д.Шерониha, д.Чеганово в Заволжском районе Ивановской области (2 этап - газификация д.Мартыниха, д.Шерониha, д.Чеганово)			
Изм.	Кол.ч.	Лист	Ндок	Подпись	Дата	Стадия	Лист	Листов
Исполнит	Крылова				09.18г			
					Проект планировки территории. Том 1. Графическая часть			
					Чертёж планировки территории М 1:500 д.Шерониha			
					ООО "Техногазпроект" г.Иваново			
ГИП	Александрова				09.18г			